



Observatoire de la Réserve Naturelle

Sentier du Platier d'Oye

RÉSERVE NATURELLE NATIONALE
DU PLATIER D'OYE



Mais qui est donc cette curieuse vache Highland ?

Très souvent prise pour un animal que je ne suis pas :

Buffle, Bison, Aurochs, je suis une vache de race Ecossaise.

C'est l'homme qui m'a installée ici au Platier.


Ma mission est toute simple : brouter l'herbe des prairies !

Pas besoin de me nourrir,
cela pourrait me rendre malade.



A ne pas manquer
lors de votre balade !

les Stars du Platier



Les Milieux Dunaires

Sur le site du Platier d'Oye, on peut trouver différents types de milieux dunaires qui accueillent une faune et une flore d'une très grande richesse. La dune blanche se caractérise par les oyats permettant de fixer le sable. La dune grise doit son nom à son tapis de mousse qui la recouvre. La dune à fourrée se caractérise par l'argousier, le troène, l'églantier et le sureau. C'est aussi le refuge des passereaux.



L'Oyat

Je suis utilisé pour fixer la dune grâce à mes racines depuis le XIXème siècle. Je suis fréquemment replanté pour protéger les zones fragilisées de la dune blanche. Ces zones sont alors interdites d'accès, le temps que je fasse mon travail de fixation. Assez fragile, je ne supporte pas le piétinement des marcheurs.




L'argousier

Je suis la plante emblématique de la dune arbustive. Je porte des baies orangées qui font le régal de nombreux oiseaux à l'automne. Le soleil et les sols sableux sont une des choses que j'apprécie le plus. Je suis très riche en vitamines C.




Le vanneau huppé

Oiseau non des moins atypiques, me voici, habillé d'un beau smoking noir et blanc avec de jolis reflets verdâtres. Sans oublier bien sûr ma coiffure des plus originales, une houppette. A partir du mois de mars vous pouvez me voir et m'entendre parader bruyamment.



Le Canard siffleur

Je peux être à deux endroits à la fois. Parfois sur la mare, parfois sur terre. J'arrive ici avec beaucoup d'amis à l'automne et repars à partir du printemps vers des contrées plus nordiques pour y élever ma future progéniture. Le platier, c'est mon quartier d'hiver où je passe mon temps à dormir et me nourrir de graines et brins d'herbes.



RENSEIGNEMENTS : Comité de Promotion Economique et Touristique Intercommunal

66 place du Général de Gaulle - BP 4 - 62370 Audruicq

Tél : 03.21.00.83.83 - Mail : comitepromo.regionaudruicq@ccra.fr - www.tourismeaudruicq-oyeplage.fr



Sentier du Platier d'Oye

RÉSERVE NATURELLE NATIONALE
DU PLATIER D'OYE



Première halte française pour les oiseaux de passage en route pour leurs quartiers d'hiver, **le Platier d'Oye est sans conteste un site ornithologique d'exception.** Il est également un havre de paix pour de nombreuses espèces de canards (sarcelles, siffleurs ou souchets). Au milieu des dunes ou sur la plage, prenez le temps de vous arrêter dans les différents observatoires afin d'y admirer les oiseaux mais aussi les fameuses vaches Highlands. Ces mammifères au pelage marron, venus d'Ecosse sont particulièrement adaptés à notre climat et entretiennent naturellement le site.




	Pratique pedestre idéale en famille
	Départ parking de la Réserve Naturelle de Oye Plage
	Distance 5 km
	Durée 1h30
	Balisateur



Région
Audruicq Oye-Plage

www.tourismeaudruicq-oyeplage.fr



← Téléchargez
le circuit ici !

Cirkwi
randonnée-sentier-du-la-platier-d'oye

Sentier du Platier d'Oye

RÉSERVE NATURELLE NATIONALE
DU PLATIER D'OYE



Départ : Parking Réserve Naturelle (1005 route des dunes à Oye-Plage)

1 Après être sorti du parking, dirigez-vous jusqu'au point de départ situé à la hauteur du panneau d'accueil.

2 A partir du panneau d'accueil, dirigez-vous vers l'observatoire principal de la réserve (A) et profitez de la magnifique vue offerte sur les mares et prairies humides du Platier. C'est ici que de nombreuses espèces d'animaux viennent se reproduire à la belle saison. Vous pouvez observer canards siffleurs, vanneaux huppés, la grande sarcelle, les limicoles et bien d'autres oiseaux. Cette prairie est également le domaine des vaches Highlands qui entretiennent le site. Vous pouvez apercevoir sur votre gauche la Tour Penchée (B). Ce blockhaus en forme d'église a été construit par les Allemands pendant la seconde Guerre Mondiale. A la fin de la guerre, ils ont tenté de le détruire mais la charge explosif utilisé était trop faible et la tour resta dans une drôle de posture d'où son nom. Poursuivez votre balade en empruntant le platelage à travers la dune arbustive jusqu'à la plage de l'Abri côtier.

3 Ensuite prenez à votre droite et suivez le chemin qui surplombe la plage, puis traverser la dune fourrée. La vie foisonne derrière toutes ces branches, écoutez, la fauvette à tête noire ou le coucou gris. Attention aux sternes caugek. La sterne caugek est un oiseau emblématique de la réserve. En effet, Oye-Plage est l'unique site du Nord Pas-de-Calais pour sa nidification. À l'est, un endroit heureusement hors d'atteinte des visiteurs lui assure la tranquillité nécessaire. Cependant vous pourrez les observer assez facilement. En effet, en fin de printemps elles font d'incessants va-et-vient entre les nids et la mer. À l'aller vers la mer, vous les entendrez crier, au retour vous pourrez observer qu'elles ont le bec chargé de petits poissons.

4 Suivez le chemin à droite qui vous mènera jusqu'à l'observatoire à lapins (C). Empruntez le chemin qui borde la grande étendue de prairie. Puis, prenez le sentier à droite que vous longerez jusqu'au parking de la Réserve.



- Ne quittez pas les sentiers balisés et respectez le travail des gestionnaires des sites, des agriculteurs et des forestiers.
- Protégez la faune, la flore et l'environnement ; emportez vos déchets.
- Respectez la signalisation et les aménagements en bordure de circuit.
- Pour signaler un défaut (fléchage, difficulté, anomalie) ou suggérer une amélioration, (circuit ou dépliant) contacter le CPETI au 03 21 00 83 83 - comitepromo.regionaudruicq@ccra.fr.
- Vérifiez les périodes de chasse

N° d'urgence : 112